

Mapa poglądowa odcinków dróg gminnych i powiatowych wymagających zabezpieczenia w czasie trwania imprezy sportowej Pierwsza Lubrzańska Dziesiątka o Złoty Nenufar w miejscowości Lubrza w dniu 24 maja 2025r.

Drogi Powiatowe:

Odcinek Nr 1 - Droga 1242F – Ulica Świebodzińska od skrzyżowania ul. Ogrodowej do drogi 1239F na Bucze.



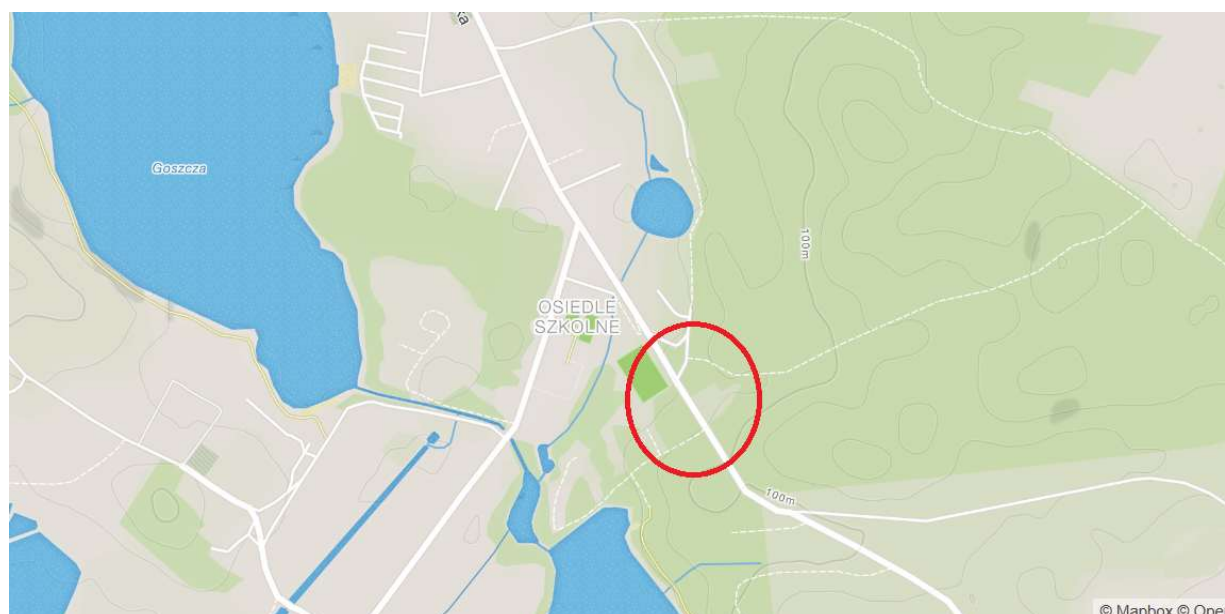
Odcinek Nr 2 – Droga 1239F – od skrzyżowania ul. Świebodzińskiej do skrzyżowania z ul. Łukową.



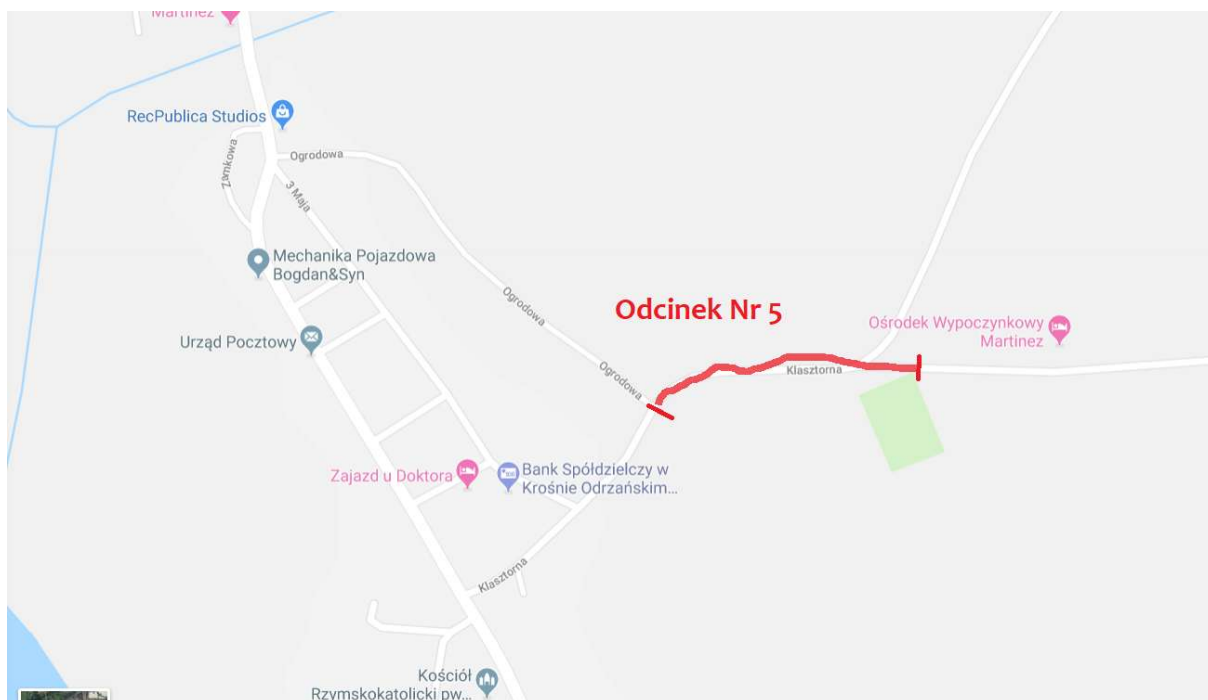
Odcinek Nr 3 – Droga 1244F – od skrzyżowania w Nowej Wiosce do skrzyżowania z polną drogą w okolicach Wągieł.



Odcinek Nr 4 – Przejście dla pieszych na ul. Świebodzińskiej.

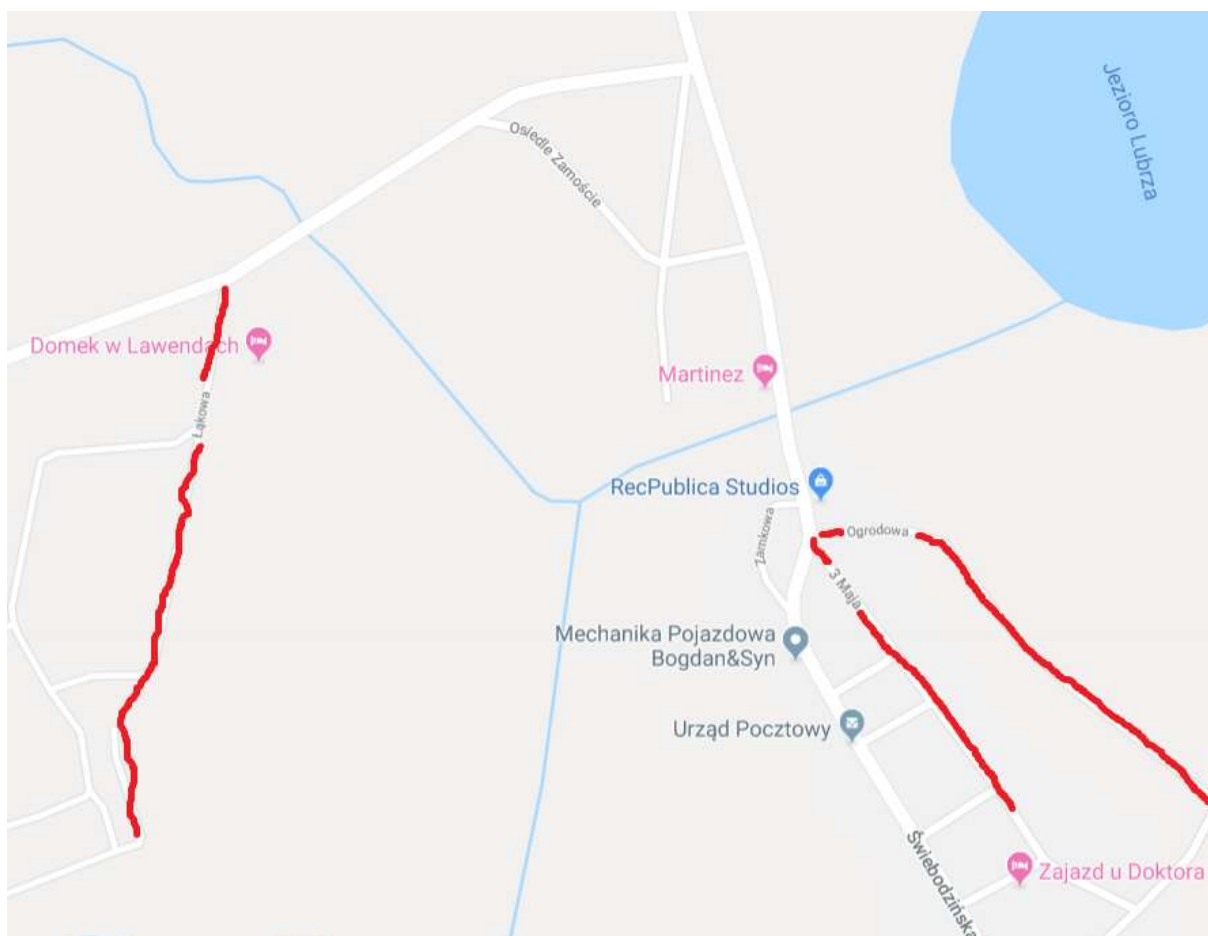


Odcinek Nr 5 – ul. Klasztorna – od cmentarza do skrzyżowania z ul. Ogrodową.



Drogi Gminne:

Ul. 3 Maja, ul. Łąkowa, ul. Ogrodowa.



Droga od plaży w Nowej Wiosce do slrzyżowania z drogą 1244F,

Droga w Wągieł do plaży nad jeziorem Lubie.

